

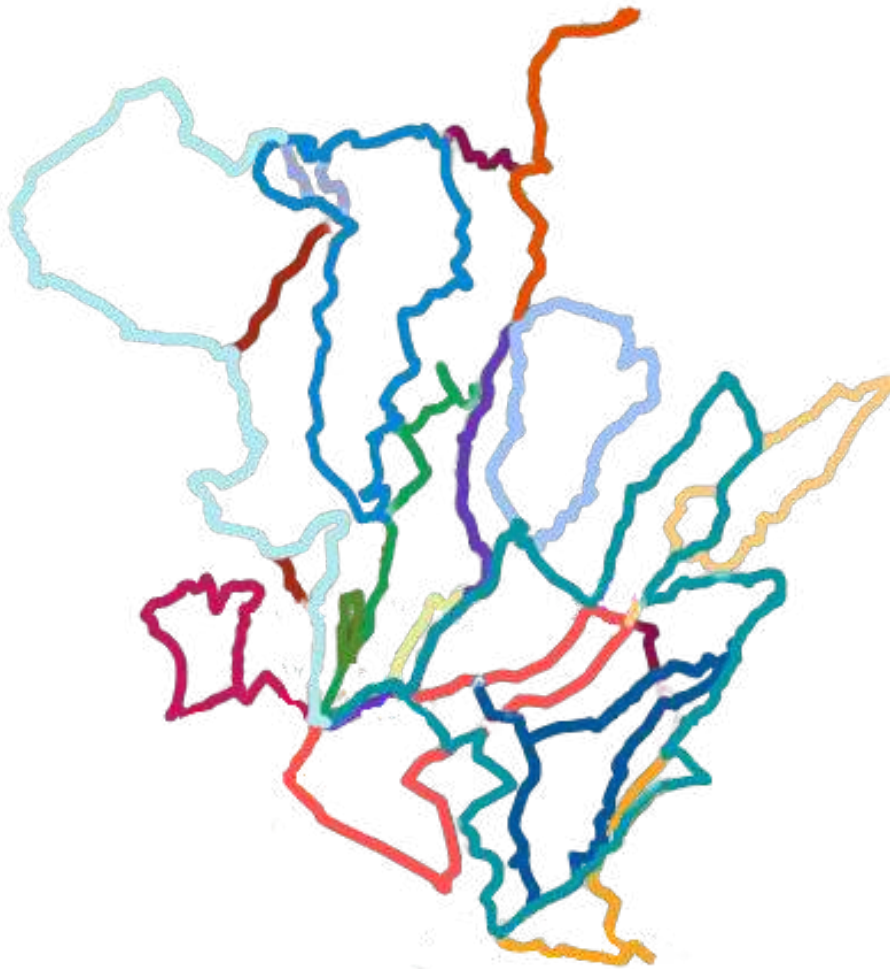


RECUPERANDO ANDURRIALES

CAMINOS VIVOS PATRIMONIO ACTIVO

RESULTADOS DE LA DINÁMICA COMUNITARIA
"EL MINISTERIO DEL TIEMPO"
QUINTANAR DE LA SIERRA





AVISO LEGAL Y CONDICIONES DE USO

Este documento forma parte de los resultados del proyecto Recuperando Andurriales, desarrollado en el marco del programa ARSIVICO (Arlanza Sierra Viva y Comunal) del Ayuntamiento de Quintanar de la Sierra. Su autoría corresponde a Hugo José Fernández del Campo, que actúa bajo el nombre comercial de la Consultoría Quanta Fuit © 2025.


El Ayuntamiento de Quintanar de la Sierra ostenta todos los derechos de explotación sobre los materiales generados en el proyecto, incluyendo los de reproducción, distribución, comunicación pública y transformación, sin perjuicio del reconocimiento moral de la autoría de Hugo José Fernández del Campo (Quanta Fuit) conforme a lo dispuesto en el Texto Refundido de la Ley de Propiedad Intelectual (Real Decreto Legislativo 1/1996, de 12 de abril, y sus modificaciones posteriores).

Estos contenidos se ponen a disposición del público bajo una licencia Creative Commons Reconocimiento 4.0 Internacional (CC BY 4.0), que permite su copia, redistribución, adaptación y reutilización con fines culturales, educativos o de investigación, siempre que se cite la autoría ("Hugo José Fernández del Campo – Quanta Fuit") y la titularidad institucional ("Ayuntamiento de Quintanar de la Sierra").

Los datos personales y aportaciones recogidas durante la investigación han sido tratados conforme al Reglamento (UE) 2016/679 (RGPD) y la Ley Orgánica 3/2018 (LOPDGDD). El acceso a esta información es libre y responde al compromiso del Ayuntamiento con la gestión pública y comunitaria del patrimonio cultural de su entorno natural.

Hugo José Fernández del Campo – Quanta Fuit © 2025 · Ayuntamiento de Quintanar de la Sierra · Licencia CC BY 4.0 Internacional

ΤΟΣ ΤΌΠΟΣ ΤΌΠΟΣ
ΌΝΟΜΑ ΌΝΟΜΑ ΌΝΟΜΑ



INTRODUCCIÓN

La **toponimia** es mucho más que un conjunto de nombres: es memoria, identidad y vínculo con el territorio. En **Quintanar de la Sierra**, estos saberes orales representan un patrimonio vivo que hoy corre riesgo de desaparecer. El proyecto *Recuperando Andurriales* apuesta por recuperar ese conocimiento desde un enfoque participativo y comunitario. La dinámica “El Ministerio del Tiempo”, realizada el viernes 13 de junio en el salón del Ayuntamiento de Quintanar, reunió a 42 vecinos y vecinas que compartieron nombres, relatos y recuerdos, construyendo un mapa colectivo del territorio vivido.

Los resultados de la jornada tejen las bases de este **proceso de patrimonialización abierto** reivindicando el saber local como herramienta de cohesión y empoderamiento. Más que una recopilación de datos, es un acto de reconocimiento mutuo y de transmisión cultural que, en última instancia, mantiene el patrimonio **desde el pueblo para el pueblo**.

Cada topónimo recuperado es una historia rescatada del olvido y una forma de volver a habitar el lugar con conciencia y arraigo. Cada ruta imaginada dibuja la estela del camino que debemos recorrer juntos.

Caminos Vivos, Patrimonio Activo.

RESULTADOS



192

kilómetros de rutas proyectados entre las 17 propuestas definidas por los 42 vecinos y vecinas durante la dinámica comunitaria realizada.



22

PROPUESTAS DE RUTAS

17

RUTAS DEFINIDAS

82%

RECORRIDO CIRCULAR

53%

SALEN DESDE EL PUEBLO

De las 17 propuestas construidas:

- 7 están inspiradas en el **pasado** quintanaro,
- 3 se practican habitualmente en el **presente**
- y otras 7 son consideradas oportunas para su **futura** explotación.





¡Pincha aquí o escanea el código QR para ver las rutas en detalle!



7 Rutas del Pasado


- Mataka-Fuente del Cura
- Fuentelsaz-Mojonera
- La Senda Soriana
- Arenal-Cuyacabras
- Camino a Neila
- Cuyacabras-Triguera
- Revenga-Regumiel

3 Rutas del Presente

- Los Caminos del Agua
- Pilon del Monte
- Paseo del Colesterol

7 Rutas del Futuro

- Senda del Arlanza
- Cueva Andrés-La Cerca
- Empedrado-Lagunas
- Ciudad del Empedrado
- La búsqueda del Pasado
- Las Tabladas-Peña El Vaso
- Fuentelsaz Las Calderas



RESULTADOS


Los caminos descritos,
con acento serrano:

- San Martín (tránsito)
- La Landrielo, camino "La Portilla" hasta Cueva Dura y 'Cueva Cayo' (escandido delante la granera linda) buscando la Balsa de rocas del Peñedo, pasando por el cargadero Pino Monigal, la fuente Es Hoqueles. (al lado e firme una laguna) el Peñedo, fuente la Pda y volver

La Senda Serrana

Desde el Collado de Berla hasta la Horca.

Las peñas y el ganado que viene desde Logroño, desde Nela pasando por "El Suro" donde se encuentra la cruenta de San Salvador, camino del tío Aaga, pasando por Sanza, por "la vallera hasta el herno seura" hasta San Martín (pasando por el retamar, el paso el arrollo calaveros y el "choro parilleros") (En San Martín hay 15 trancas excavadas en la ladera de Navarines, el chorro de la desilla junto al arrollo el Paso San Martín, detrasamos el rilladul llamado "la sola hasta la Hija Lavilla y pista pasando por Logroño hasta la Horca



RUTA del FUTURO

Ruta CIUDAD DEL EMPEDRADO

Donde murió Fardeluda -
avenidas de la lobanito
Aledo de Chañigo - Choto Virela
El Empedrado

Ruta Sanza

Salida Plaza, Depositos, paseo Negro de la
Campa la cima, Mata la casa, camino traic
de agua - a salir a Rio Comprones (pasando
Chorlon) - Sanza - senda soliana a San Martin
los callejones - camping y Plaza.

Ruta CAMINO NEILA

RIALARES - ESCARDIRUCHO - MATA
LACASA - CAMINO CHORLON - HUN-
DIMIENTO - SANZA (pasando cementero
a mano izquierda) TALERRO - EL SANTO
COLLADO - Bajos Collado → FUENTE
TECILLAS Y NEILA


Numeración por orden alfabético:

1	Abuelo Oñaiñigo	29	Fuente del Cura	58	Paso porrista
2	Almirón	30	Fuente del Pino	59	Peña el Vaso
3	Arenal	31	Fuente Fresa	60	Peñas Albas
4	Calaveras	32	Fuentecilas	61	Peñas Albas
5	Cambrones	33	Fuentelsaz	62	Peñas Corvillas
6	Campamento	34	Gargantas	63	Pilón del Monte
7	Camping	35	Horno de Mataka	64	Pino del Ingeniero
8	Campolacima	36	La Campiña	65	Pino Moñigal
9	Cascón	37	La Cerca	66	Piscifactoría
10	Chorlón	38	La Correa	67	Piscina
11	Choto Coscoso	39	La Horca	68	Plaza del Ayuntamiento
12	Chozo Palilleros	40	La Pila	69	Ponderosa
13	Collado	41	La Ponderosa	70	Portillo Lobo
14	Cueva Andrés	42	La Portilla	71	Puente de las Cabras
15	Cueva Cayo	43	La Solana	72	Reserva de Ciervos
16	Cuyacabras	44	Lago de las Tres Princesas	73	Revenga
17	Depósitos	45	Lagunas de Neila	74	Rialares
18	El Astillero	46	Las Carboneras	75	San Martín
19	El Nestoso	47	Las Tabladas	76	San Salvador
20	El Peñedo	48	Majada Luisillo	77	Sanza
21	El Santo	49	Majavieja	78	Satín Cartines
22	El Varón de la Eulogia	50	Matalacasa	79	Senda Soriana
23	El Venajo	51	Matamuñarre	80	Tazaplata
24	Empedrado	52	Mojonera	81	Tenada el Neilo
25	Fuente de la Teja	53	Nazarines	82	Tenadas
26	Fuente de las Hoyuelas	54	Negradela	83	Tierra Hundida
27	Fuente de las Zorreras	55	Paso de las Carboneras	84	Torralba
28	Fuente de los Caños	56	Paso del Tablón	85	Triguera
		57	Paso Moroso		

Esta muestra representa la **geografía personal** del grupo participante en la actividad. No obstante, el monte de Quintanar posee cientos de topónimos adicionales. La **Cabaña Real de Carreteros** tiene más de 20 años de tradición en el estudio de la toponimia serrana. Su alcalde actual, Antonio Martín Chicote, participó en la actividad y expuso una porción de los resultados que hasta ahora se han recopilado:

¡Más de **1000** topónimos!

PROCESO DE PATRIMONIALIZACIÓN ABIERTO



Los resultados de este encuentro **han guiado el inicio de la señalización de la Red de Caminos Andurriales Vivos**. No son pocas las áreas del monte de Quintanar cuya señalización y mejora fueron reivindicadas por el vecindario durante la actividad. Sin embargo, no todas pueden ser atendidas por el estadio actual del proyecto.

Atendiendo a la prioridad del interés compartido por el grupo participante, **las primeras tres rutas** en ser señalizadas comprenden las áreas Este y Sur del monte quintanar, concretamente: Cañucar, Revenga, Las Tenadas, Cuyacabras, San Martín y El Peñado.

- **Ruta 1:** Quintanar-Cañucar-Revenga-Quintanar
- **Ruta 2:** Quintanar-Ponderosa-Cuyacabras-Tenadas-Quintanar
- **Ruta 3:** Quintanar-San Martín-Calaveras-Peñado-Quintanar



Knes Montañeros




Nofahuer



Claudiaandres03



Dani Barbadillo



Rubenmt

Los itinerarios del mapeo colectivo han sido reconstruidos a partir de recorridos hallados en **wikiloc** gracias a los usuarios que comparten sus rutas serranas.





www.quantafuit.com



quantafuit@gmail.com