
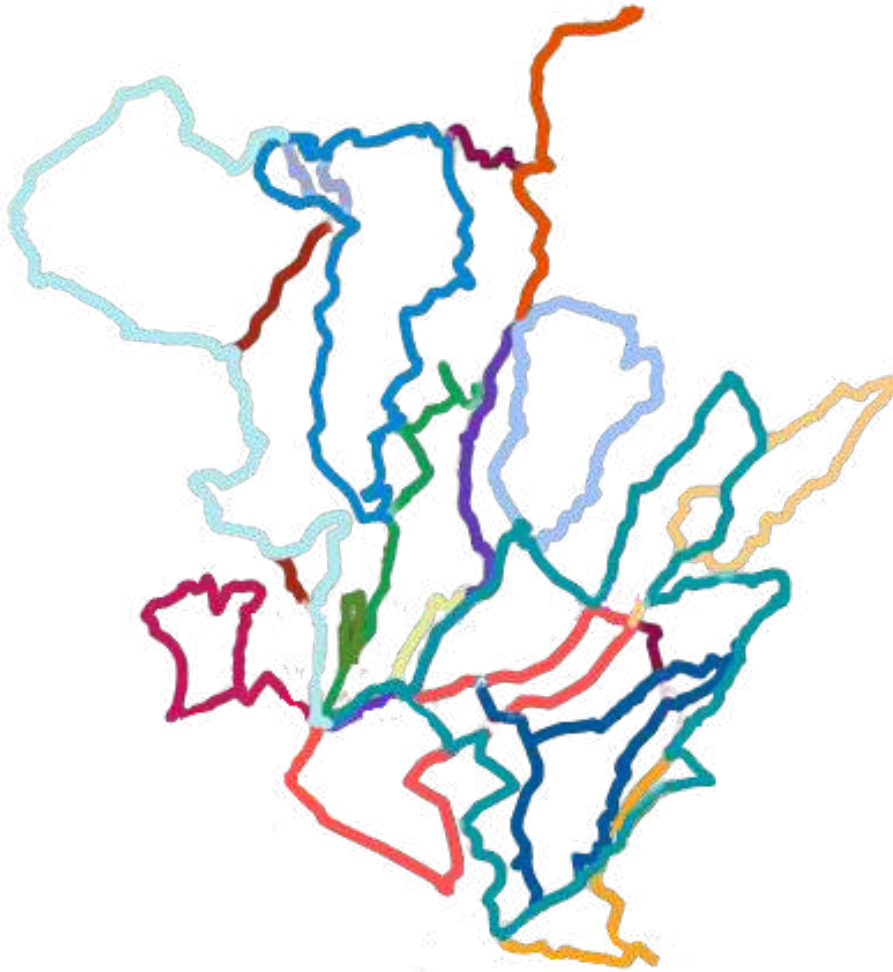


RECUPERANDO ANDURRIALES

CAMINOS VIVOS PATRIMONIO ACTIVO

RUTA "LOS SENTIDOS DE LA SIERRA"
MARCHA VECINAL V SEMANA BLANCA
QUINTANAR DE LA SIERRA





AVISO LEGAL Y CONDICIONES DE USO

Este documento forma parte de los resultados del proyecto Recuperando Andurriales, desarrollado en el marco del programa ARSIVICO (Arlanza Sierra Viva y Comunal) del Ayuntamiento de Quintanar de la Sierra. Su autoría corresponde a Hugo José Fernández del Campo, que actúa bajo el nombre comercial de la Consultoría Quanta Fuit © 2025.


El Ayuntamiento de Quintanar de la Sierra ostenta todos los derechos de explotación sobre los materiales generados en el proyecto, incluyendo los de reproducción, distribución, comunicación pública y transformación, sin perjuicio del reconocimiento moral de la autoría de Hugo José Fernández del Campo (Quanta Fuit) conforme a lo dispuesto en el Texto Refundido de la Ley de Propiedad Intelectual (Real Decreto Legislativo 1/1996, de 12 de abril, y sus modificaciones posteriores).

Estos contenidos se ponen a disposición del público bajo una licencia Creative Commons Reconocimiento 4.0 Internacional (CC BY 4.0), que permite su copia, redistribución, adaptación y reutilización con fines culturales, educativos o de investigación, siempre que se cite la autoría ("Hugo José Fernández del Campo – Quanta Fuit") y la titularidad institucional ("Ayuntamiento de Quintanar de la Sierra").

Los datos personales y aportaciones recogidas durante la investigación han sido tratados conforme al Reglamento (UE) 2016/679 (RGPD) y la Ley Orgánica 3/2018 (LOPDGDD). El acceso a esta información es libre y responde al compromiso del Ayuntamiento con la gestión pública y comunitaria del patrimonio cultural de su entorno natural.

Hugo José Fernández del Campo – Quanta Fuit © 2025 · Ayuntamiento de Quintanar de la Sierra · Licencia CC BY 4.0 Internacional





INTRODUCCIÓN

La **marcha vecinal** celebrada el pasado 2 de agosto en el marco de la V Semana Blanca de Quintanar de la Sierra no fue un evento aislado, sino un paso más en el itinerario comunitario que hemos ido tejiendo desde el proyecto *Recuperando Andurriales*. Después de la presentación pública del proyecto en junio junto a la Cabaña Real de Carreteros, la realización de la actividad escolar con el alumnado del IES Tierras de Alvargonzález y la dinámica participativa “El Ministerio del Tiempo”, esta marcha se concibió como un ejercicio de síntesis: **caminar para activar, reconocer y custodiar el territorio desde múltiples dimensiones**.

La actividad se organizó junto a la asociación **Sierra Alternativa**, con la colaboración de **Costa Oxígeno** y el apoyo del **Ayuntamiento de Quintanar de la Sierra**, y tuvo un carácter peculiar porque incorporó varios fines convergentes. Por un lado, la **recogida de basuraleza** mediante la app *eLitter*, como gesto de cuidado directo sobre el monte. Por otro, la **recuperación colectiva de topónimos, historias y recuerdos** vinculados al paisaje, que pasarán a formar parte del archivo vivo de la aplicación *Relatidos*. Y, en paralelo, la **señalización y registro digital del itinerario** en *Wikiloc*, con vista a la próxima habilitación del recorrido que se integrará en la red de rutas del proyecto: la ruta de **“Los Sentidos de la Sierra”**.



El nombre de esta ruta no es casual. Al caminar entre Quintanar y Revenga, pasando por Cañucar, el grupos fue invitado a **adentrarse en la sierra a través de los sentidos**, conscientes de que solo así se revela la profundidad del vínculo con el entorno:

El **oído** que escucha aves y ríos, la **vista** que recorre prados y cañadas, el **tacto** que distingue cortezas y hojas, el **olfato** impregnado de resina, el **gusto** compartido en la mesa comunal y, como hilo conductor, el sentido extracorporal de la **memoria**, reivindicado en la necrópolis de Revenga como **símbolo de la continuidad** entre pasado y presente.

De este modo, la marcha fue mucho más que un paseo: se convirtió en un **laboratorio vivo** donde se compaginaron cuidado ambiental, memoria cultural y experimentación sensorial, en coherencia con la vocación del proyecto *Recuperando Andurriales* sobre pensar y sentir el **patrimonio como algo en movimiento, participativo y comunitario**.

Este acercamiento no invoca nada innovador, sino que **evoca la manera de entender la sierra como antaño**. Cuando se hacían las limpias, cuando se trabajaba el monte, cuando se sentía parte de uno mismo: parte **activa** del pueblo.

“Todo lo que puede ser conocido
comienza con los sentidos”

Aristóteles



RESULTADOS



6



6 **sentidos** activos al paso de la ruta abrieron una carta de resultados para el recuerdo. Desde el **oído** hasta el **gusto**, pasando por la **vista**, el **tacto**, el **olor** y un acercamiento colectivo a la **memoria**.

8,22

KM DE
RECORRIDO

17

TOPÓNIMOS
IDENTIFICADOS

6

RELATOS
COMPARTIDOS

13,1

KILOS DE BASURA
RECOGIDA

Más de **40** **paseantes** aportaron su granito de arena a lo largo del camino para llamar a la memoria **17** **topónimos** y **6** **relatos compartidos** en común. En paralelo, se fue recogiendo residuos con materiales provistos por SeoBirdlife dentro del programa **Libera Basuraleza**.



¡Pincha aquí o escanea el código QR para ver los resultados de la ruta en detalle!



6 relatos compartidos:

- Nadando en el Arlanza
- Pescando en el Zumel
- Parcelando Cañucar
- Recogiendo setas
- Trabajando la madera
- Jugando en las tumbas

6 sentidos activos:

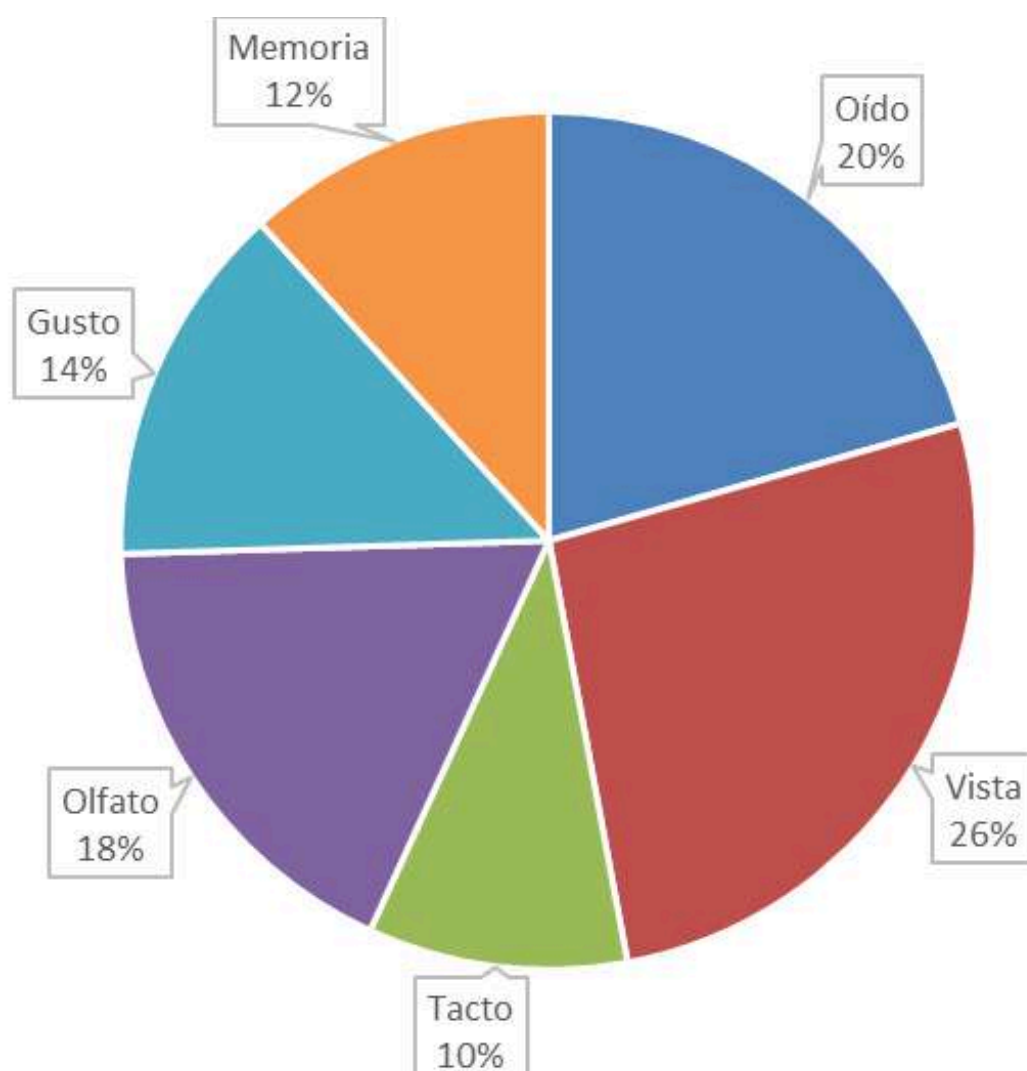
- Oído
- Vista
- Tacto
- Olfato
- Gusto
- Memoria

RESULTADOS

El paseo descrito, con acento serrano:

Con la llegada a Revenga se ofreció un picoteo, cortesía de la organización y la Asociación Sierra Alternativa. Mientras activamos el gusto con los productos de la zona, se abrieron **4 mesas de conversación** sobre el itinerario realizado para compartir impresiones, ideas y seleccionar los relatos a integrar en la audioguía rural *Relatidos*.

1. ¿Qué sentido habéis sentido más activo durante la ruta?





2. Exploración de los sentidos:

- Diferencia
 - Roble: rugoso, basto
 - Pino → sereno, blando

Alamo más suave

Crujido de las ramas (conectado oído y tacto)
ha sido novedoso

- Obras que conectan con la memoria

Laguna conuenera

- Nido de los abejarrucos
- Contraste roble-pino
- Muros ("ietos") | caídos
su longitud y el trabajo

Un largo de las tocenas, gelatinoso Primera
vez que la veían y tocaban (3 personas).

Contraste texturas pino y roble

- Tacto de pisar la parasca vs ramas y cómo
se conecta con vista y oído

3. ¿Hubo algún lugar de la ruta que os emocionara especialmente?

- La laguna canucera como descubrimiento
- La línea que separa pinos y robles
 - Volver a la ecópolis que siempre impacta y trae recuerdos de niño (venir con la familia)

Cigüenas de Cañucar

Campo deo de Cañucar

Contraste de robles y pinos

Cañucar (como si fuera nuevo)

dehesa buxable (relacionado con la carretera)

4. Si tuvierais que ponerle una palabra o frase simbólica a vuestra experiencia sensorial conjunta, ¿cuál sería?

"Paseo pleuro"

- "Pararse a pensar"

· Camino visceral

- Baño de bosque

- Respirar el viento

- Recordar tiempos vividos

- Descubrir rincones nuevos

Raíces vivas (casi se caen)

Inmensidad de Cáncer

Paisaje y memoria

5. Recuerdos para la audioguía Relatidos:

Saltires (Sapas), Cangrejos en el río Zúnel

- Trabajar lucando la parcela de Cáncer Lee 40 años

- Ganado suelto

- Pescar ranas para averlar

- los lobos de la Penosa Máchica (Lumbre del seco)



RESULTADOS

17

topónimos
recogidos en el
recorrido de la
marcha vecinal.



Quintana
de la Sierra



PROCESO DE PATRIMONIALIZACIÓN ABIERTO



Los lugares del monte tienen un **significado especial** en la memoria del pueblo. Retrotraen a momentos de la infancia, traen al presente frases, dichos, anécdotas de familiares, amigos o leyendas locales. En muchas ocasiones, **las historias quedan olvidadas o escondidas** detrás de los nombres de aquellos lugares. De manera que el significado se pierde con el paso de los años y las generaciones...

Viendo la importancia de mantener no solo los **nombres** sino también sus **historias**, una selección de los relatos compartidos por los paseantes durante la marcha vecinal serán integrados en la **app de audioguías rurales Relatidos**.

[Para más información de Relatidos visita su web pinchando aquí o escanando el código QR](#)



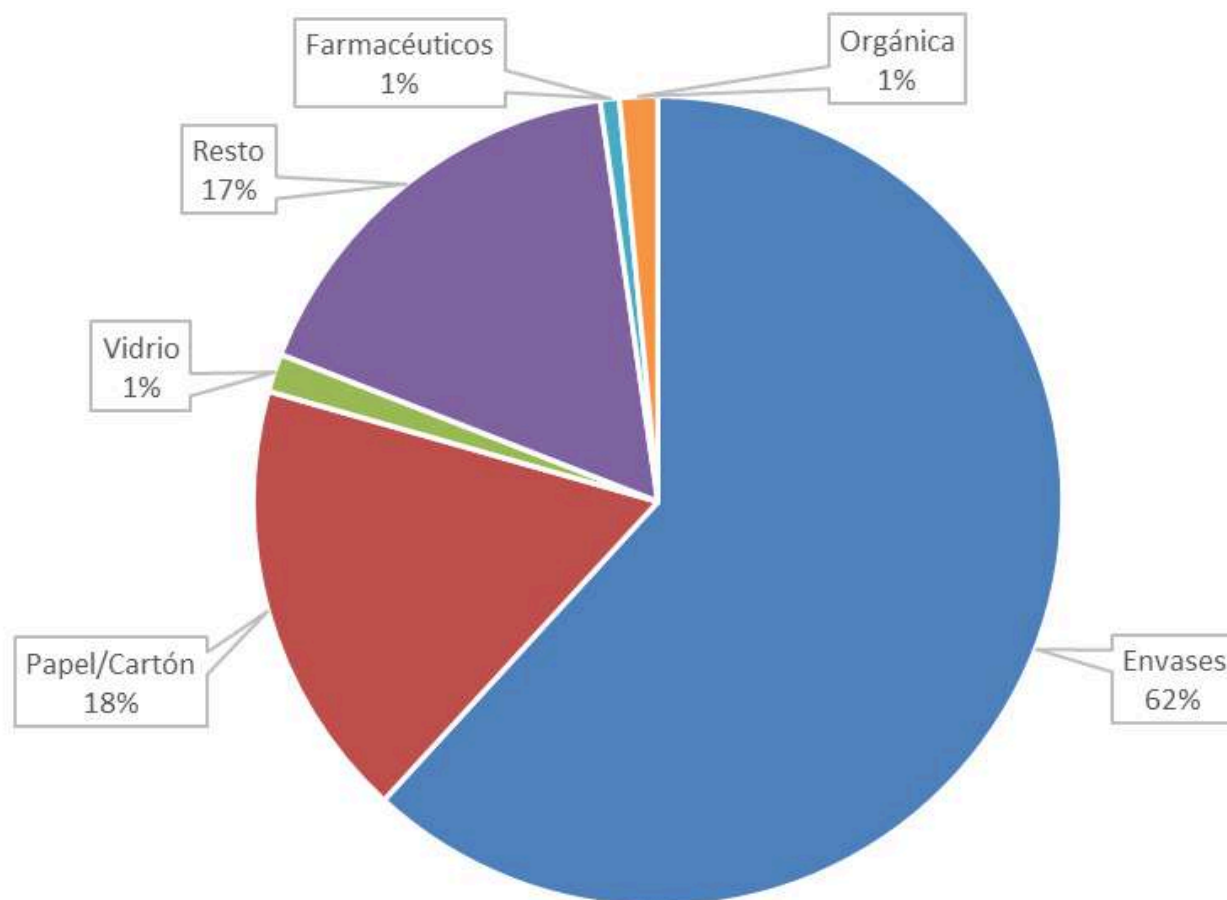
RESULTADOS

295

residuos recogidos a lo largo del camino dentro de la campaña Libera Basuraliza.

LIBERA

UNIDOS CONTRA LA BASURALIZA



Información obtenida de elitter.org
ID Recogida: 10701





www.quantafuit.com



quantafuit@gmail.com